

### Perustiedot

Kiinteistötunnus:	90-428-9-19	Rekisteröintipvm:	18.8.2009
Nimi:	Untukka		
Rekisteriyksikkölaji:	Tila	Kokonaispinta-ala:	2,322 ha
Kunta:	Heinävesi (90)	Maapinta-ala:	2,322 ha
Rekisterikylä:	VAALUVIRTA (428)		
Arkistoviite:	MMLm/1255/33/2009		

### Lainhuutotiedot

1)	Selvennyslainhuuto 2.9.2009
Asianumero:	756/2.9.2009/9333473
Omistusosuus:	1/1
Omistajat:	Alfa Development Oy, 2113579-9
Peruste:	Muodostajyksiköillä lainhuutorekisterimerkinnot: 90-428-9-11 / 28.8.2008 / 994 ja 90-428-9-2-M601 / 28.8.2008 / 995.
Peruste:	Selvennyslainhuuto kirjattu konekielisesti.

### Määräalojen lainhuutotiedot

Ei erottamattomia määräaloja tai erillisinä luovutettuja yhteisalueosuuksia.

### Lainhuudattamattomat luovutukset

Ei kirjaamisviranomaisen tiedossa olevia lainhuudattamattomia luovutuksia.

Tulostettu kiinteistötietojärjestelmästä 9.8.2013.

Todistuksesta käyvät ilmi ainakin kaikki ne hakemukset, jotka ovat saapuneet kirjaamisviranomaiselle todistuksen otsikon päiväystä edeltävänä arkipäivänä ennen viraston aukioloajan päättymistä. Mahdolliset vallintarajoitukset on katsottava rasisustodistukselta.

Rekisteriyksikön pinta-aratiedoissa voi olla epätarkkuuksia.

Rekisteritiedoista katso tarkemmin [www.maanmittauslaitos.fi/rekisteritiedot](http://www.maanmittauslaitos.fi/rekisteritiedot)

## **Omistajien yhteystietoja**

**Tila 90-428-9-19, Untukka**

Alfa Development Oy, 2113579-9  
Yhteystiedot, katso [www.ytj.fi](http://www.ytj.fi)

Tiedot perustuvat väestötietojärjestelmään.

**Perustiedot**

Kiinteistötunnus:	90-428-9-19	Rekisteröintipvm:	18.8.2009
Nimi:	Untukka		
Rekisteriyksikkölaji:	Tila	Kokonaispinta-ala:	2,322 ha
Kunta:	Heinävesi (90)	Maapinta-ala:	2,322 ha
Rekisterikylä:	VAALUVIRTA (428)		
Arkistoviite:	MMLm/1255/33/2009	Palstojen lukumäärä:	2

**Muodostumistiedot**

Kiinteistötoimitus tai viranomaispäätös: Lohkominen Rekisteröintipvm: 18.8.2009	
Rekisteriyksiköt ja määräalat, joista tämä rekisteriyksikkö on muodostunut:	
Rekisteriyksiköstä:	Maapinta-ala (ha)
90-428-9-11 UNTUKKA	1,5820
Määräala: Rekisteriyksiköstä:	
90-428-9-2-M601 90-428-9-2 LIPETTI	0,7400
Muodostumishetken pinta-ala yhteensä (ha):	2,3220
<u>90-428-9-19</u> on kiinteistön 90-428-9-11 kantakiinteistö	

**Erottamattomat määräalat ja erillisinä luovutetut yhteisalueosuudet**
**Kaavat ja rakennuskiellot**

1) Yleiskaava (090-Y200522332) Hyväksymis-/vahvistamispvm: 28.1.2002	Voimaantulopvm: 28.1.2002	Kaavan arkistotunnus: MMLm/7676/423/2005
2) Yleiskaava (090-Y200521290) Hyväksymis-/vahvistamispvm: 2.7.2002	Voimaantulopvm: 20.11.2003	Kaavan arkistotunnus: Esavo/43/63/2002

**Rasitteet, käyttöoikeudet ja käyttörajoitukset**

1) Tietoikeus Oikeutettu: <u>90-428-9-19 Untukka</u> Rasitetut: 90-428-9-7 MUHKALA	Rekisteröintipvm: 18.8.2009
2) Tietoikeus Oikeutetut: 90-428-9-2 LIPETTI Rasitetut: <u>90-428-9-19 Untukka</u>	Rekisteröintipvm: 18.8.2009
3) Tietoikeus Oikeutettu: <u>90-428-9-19 Untukka</u> Rasitetut: 90-428-9-10 MIRKKULA	Rekisteröintipvm: 18.8.2009
4) Tietoikeus Oikeutettu: <u>90-428-9-19 Untukka</u> Rasitetut: 90-428-9-12 PURNUKKA	Rekisteröintipvm: 18.8.2009
5) Tietoikeus Oikeutettu: <u>90-428-9-19 Untukka</u> Rasitetut: 90-428-9-13 METSÄPERÄ	Rekisteröintipvm: 18.8.2009
6) Tietoikeus Oikeutettu: <u>90-428-9-19 Untukka</u> Rasitetut: 90-428-9-14 HELMILÄ	Rekisteröintipvm: 18.8.2009

## 7) Venevalkama (000-2008-K11477)

Oikeutetut: 90-428-9-19 Untukka  
Rasitetut: 90-428-9-13 METSÄPERÄ

Rekisteröintipvm: 18.8.2009

## 8) Tioikeus (000-2009-K27159) / Leveys: 9 m

Oikeutetut: 90-428-9-2 LIPETTI  
Rasitetut: 90-428-9-19 UntukkaRekisteröintipvm: 18.8.2009  
Voimaantulopvm: 2.6.2009**Osuudet yhteisiin alueisiin ja erityisiin etuuksiin**

Kiinteistöllä on osuuksia:

- |  |   |
|--|---|
| 1) Yhteinen vesialue 90-428-876-2 Vaaluvirran osakaskunta  | Rekisteröintipvm: 3.10.1991<br>Osuuden suuruus: 0,000166 / 1,000000 |
| 2) Yhteinen maa-alue 90-428-878-1 VENEVALKAMA  | Rekisteröintipvm: 15.9.1992<br>Osuuden suuruus: 0,000727 /          |
| 3) Yhteinen vesialue 90-876-24-1 Pyylin osakaskunta  | Rekisteröintipvm: 24.6.2008<br>Osuuden suuruus: 0,000325 / 1,000000 |
| 4) Yhteiset maa-alueet On osuus<br>Lohkominen Rekisteröintipvm: 18.8.2009 Arkistoviite: MMLm/1255/33/2009<br>Luovuttaja: 90-428-9-11 | Rekisteröintipvm: 18.8.2009<br>Jakautumisperusteluku: 1/1           |
| 5) Yhteiset vesialueet On osuus<br>Lohkominen Rekisteröintipvm: 18.8.2009 Arkistoviite: MMLm/1255/33/2009<br>Luovuttaja: 90-428-9-11 | Rekisteröintipvm: 18.8.2009<br>Jakautumisperusteluku: 1/1           |

**Kiinteistötoimitukset ja viranomaispäätökset****Muita tietoja**

Tulostettu kiinteistötietojärjestelmästä 9.8.2013.

Kiinteistörekisterin tiedoissa voi olla puutteita ja epätarkkuuksia.  
Rekisteritiedoista katso tarkemmin [www.maanmittauslaitos.fi/rekisteritiedot](http://www.maanmittauslaitos.fi/rekisteritiedot).



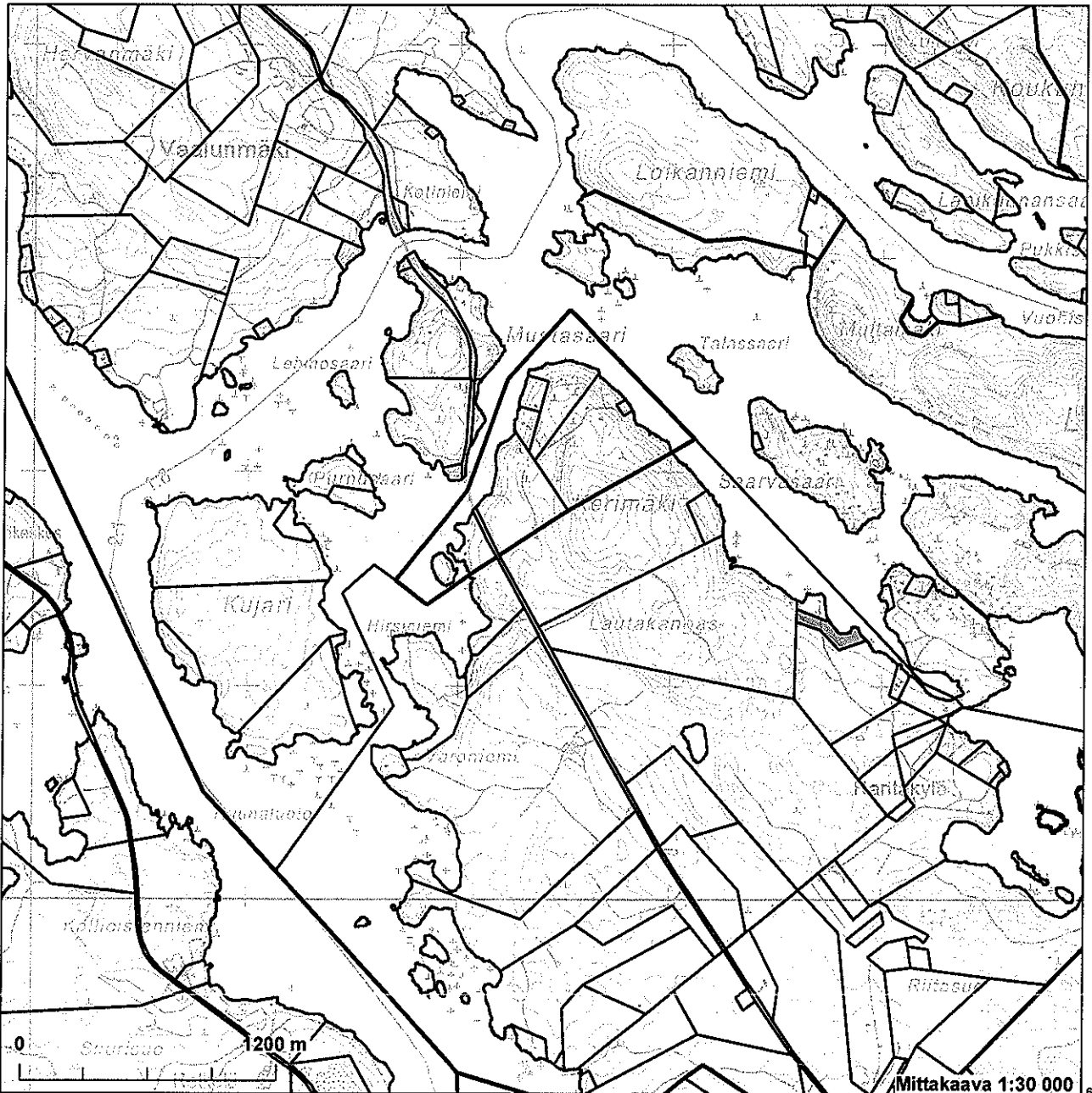
Kiinteistötunnus: 90-428-9-19  
 Kunta: Heinävesi (90)  
 Rekisterikylä: VAALUVIRTA (428)  
 Nimi: Untukka  
 Palstojen lukumäärä: 2

Rekisteriyksikön alueella on yleiskaava.

Tulostettu kiinteistötietojärjestelmästä 9.8.2013.

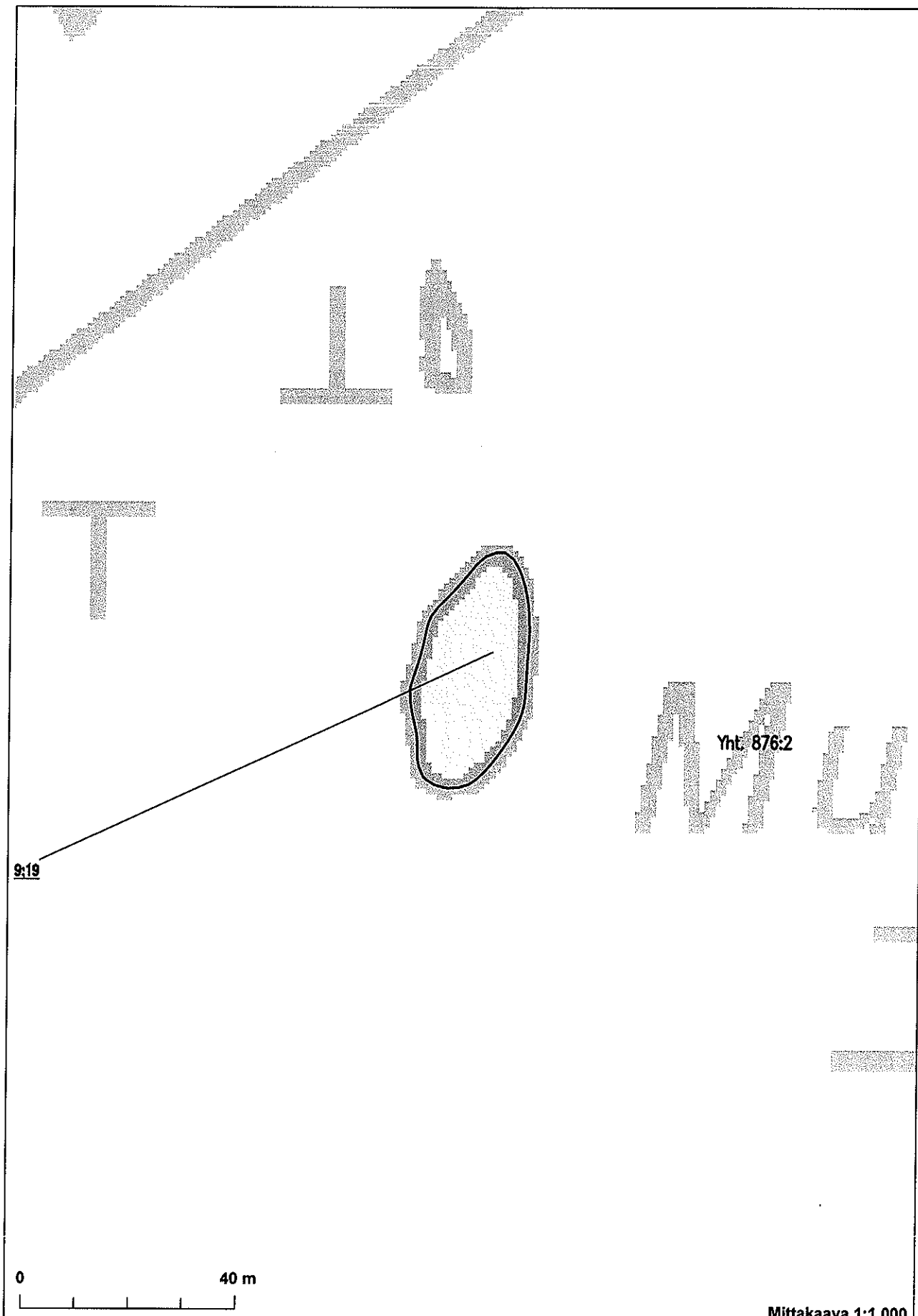
Kiinteistörekisterin tiedoissa voi olla puutteita ja epätarkkuuksia. Rekisteriyksikön tarkka alueellinen ulottuvuus selviää toimitusasiakirjoista ja maastosta. Rekisteritiedoista katso tarkemmin [www.maanmittauslaitos.fi/rekisteritiedot](http://www.maanmittauslaitos.fi/rekisteritiedot).

6910180



6905080

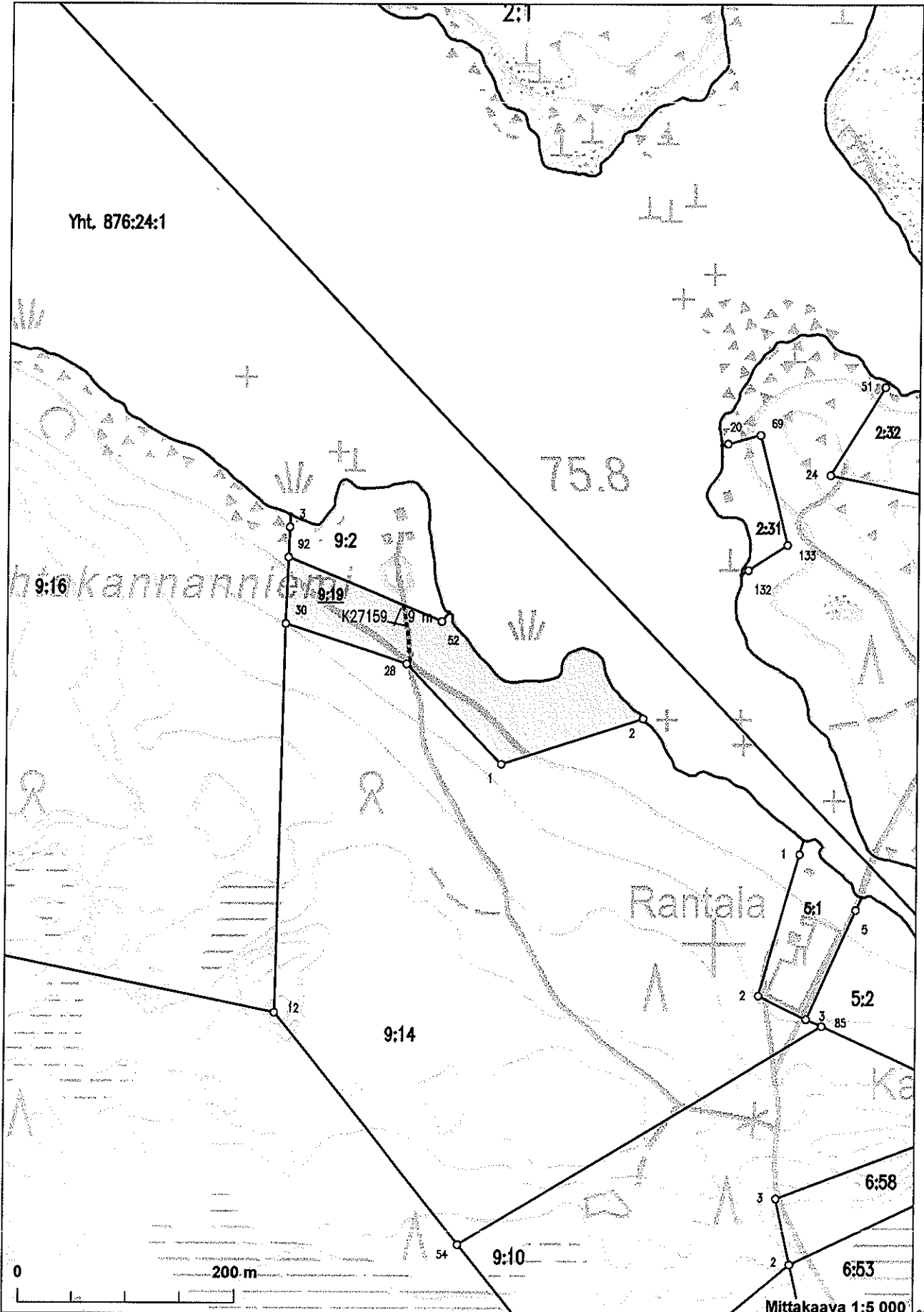




594917  
Kartta on tulostettu  
ETRS-TM35FIN-koordinaatistossa.  
Taustakartta on viitteellinen.

Maksu 18 euroa

Mittakaava 1:1 000



Kartta on tulostettu  
 ETRS-TM35FIN-koordinaatistossa.  
 Taustakartta on viitteellinen.

Maksu 18 euroa